



**КОМИТЕТ ИМУЩЕСТВЕННЫХ ОТНОШЕНИЙ
АДМИНИСТРАЦИИ ПЕРМСКОГО МУНИЦИПАЛЬНОГО ОКРУГА**

РЕШЕНИЕ
о размещении объектов № 908

Пермский край
Пермский округ

03.05.2023

Комитет имущественных отношений администрации Пермского муниципального округа разрешает Акционерному обществу «Газпром газораспределение Пермь» (ИНН 5902183841, ОГРН 1025900512670, почтовый адрес: 614000, г. Пермь, ул. Петропавловская, 43)

размещение объекта «Газопровод давлением до 1,2 Мпа, для размещения которого не требуется разрешения на строительство».

на землях муниципальной собственности.

на срок 1 год с 03.05.2023 г. по 02.05.2024 г.

Местоположение: расположенных по адресу: Пермский край, м.о. Пермский, с. Лобаново, ул. Брусничная, д. 1

Приложение: схема предполагаемых к использованию земель или части земельного участка.

Особые условия использования:

1) При установке газопровода учесть параметры ширины проезда улично-дорожной сети, во избежание сужения полосы отвода дороги.

2) При условии получения разрешения на производство земляных работ.

Заместитель председателя комитета,
начальник отдела муниципального
земельного контроля



М.В. Королева

(подпись, печать)

Схема предполагаемых к использованию земель или части земельного участка

Объект: Газопровод давлением до 1,2 Мпа, для размещения которого не требуется разрешения на строительство

Местоположение: расположенных по адресу: Пермский край, м.о. Пермский, с. Лобаново, ул. Брусничная, д. 1

Каталог координат, м

Площадь земель или части земельного участка, кв.м.: 544

Категория земель: земли населенных пунктов

Вид разрешенного использования: -

№ точки границы	X	Y
n1	502125.40	2233917.70
n2	502130.18	2233927.60
n3	502127.22	2233929.18
n4	502127.88	2233930.47
n5	502117.31	2233935.60
n6	502107.04	2233914.34
n7	502097.64	2233894.88
n8	502107.19	2233890.25
n9	502122.20	2233919.42
n1	502125.40	2233917.70

Описание границ смежных землепользователей:

От точки n1 до точки n2 - земельный участок с кадастровым номером 59:32:0890001:8855

От точки n2 до точки n5 - земельный участок с кадастровым номером 59:32:0890001:9456

От точки n5 до точки n6 - земельный участок с кадастровым номером 59:32:0890001:8866

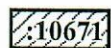
От точки n6 до точки n7 - земельный участок с кадастровым номером 59:32:0890001:8868

От точки n7 до точки n1 - земельный участок с кадастровым номером 59:32:0890001:9456

Условные обозначения:



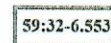
- границы и номер земельного участка, сведения о которых внесены в ЕГРН



- границы и номер объекта капитального строительства, сведения о которых внесены в ЕГРН



- предполагаемый участок земель, на которых планируется размещение объекта



- зоны с особыми условиями использования территории, сведения о которых внесены в ЕГРН

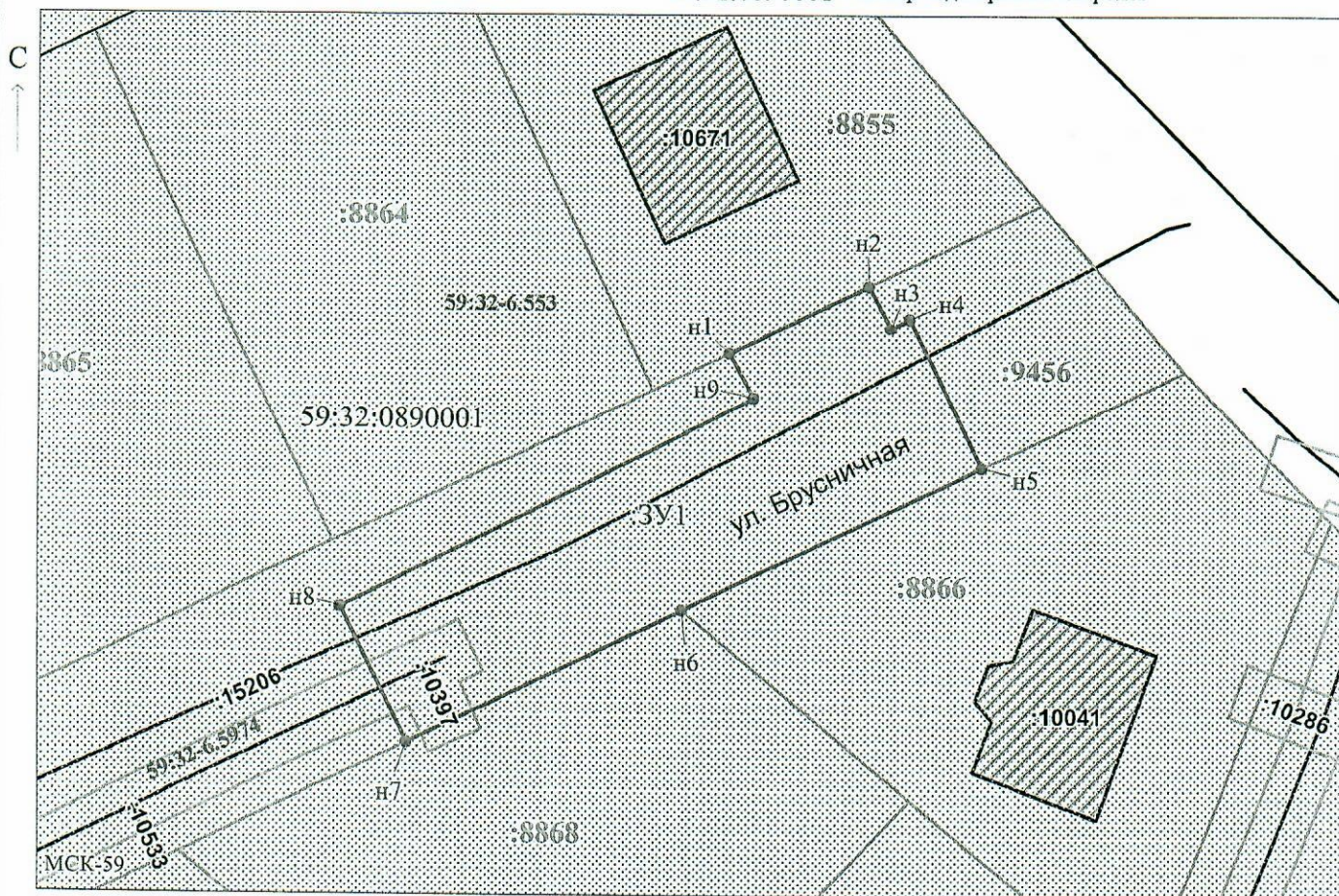
:ЗУ1

- обозначение запрашиваемого земельного участка

• n1

- характеристика точки границ земель или части земельного участка

59:32:0890001 - номер кадастрового квартала



Заявитель: _____ / Егошина И.В.

МП

(подпись, расшифровка подписи)

Масштаб 1:500

(для юридических лиц и индивидуальных предпринимателей)